

Δημοτικά Σχολεία Αγίας Βαρβάρας

<https://drive.google.com/open?id=1x5hUtYllw4WjbJA9hvK6MyKChOc&usp=sharing>

Δημοτικά Σχολεία Αγίων Αναργύρων

<https://drive.google.com/open?id=1Inp9mYpiQKxfGHhoEJLt4xRxxGc&usp=sharing>

Δημοτικά Σχολεία Αιγάλεω

<https://drive.google.com/open?id=1ucrwKcF8Ira4UiwrGy9jR-B70HQ&usp=sharing>

Δημοτικά Σχολεία Ιλίου

<https://drive.google.com/open?id=17T0BvMTwdy72DUiOJqJuhMyw020&usp=sharing>

Δημοτικά Σχολεία Καματερού

<https://drive.google.com/open?id=1YWOcF2CJkY3GZ0RcpnEvbfuLOcs&usp=sharing>

Δημοτικά Σχολεία Περιστερίου

<https://drive.google.com/open?id=1W-iRaRzFVIAHibJczRGO8zGQutQ&usp=sharing>

Δημοτικά Σχολεία Πετρούπολης

<https://drive.google.com/open?id=1wOlyW2QroRTTfDeKY9pZhw11tVA&usp=sharing>

Δημοτικά Σχολεία Χαϊδαρίου

<https://drive.google.com/open?id=1xCitJbWKd6J1tBNiA15INMVkmwU&usp=sharing>

Νηπιαγωγεία Αγίας Βαρβάρας

<https://drive.google.com/open?id=1cipiJOEmBiH-BYwIBxxK6P29Zw0&usp=sharing>

Νηπιαγωγεία Αγίων Αναργύρων

<https://drive.google.com/open?id=1ARuNNs-m3NrXQLxDFdEL8y8OTXI&usp=sharing>

Νηπιαγωγεία Αιγάλεω

<https://drive.google.com/open?id=1gNhK8vInTjJf0YYUqyqoDAEnxKo&usp=sharing>

Νηπιαγωγεία Ιλίου

[https://drive.google.com/open?id=1wtuRMd1UQRgRAhtr\\_laa-rKvvCI&usp=sharing](https://drive.google.com/open?id=1wtuRMd1UQRgRAhtr_laa-rKvvCI&usp=sharing)

Νηπιαγωγεία Καματερού

<https://drive.google.com/open?id=1p-hhInTSdkvR6SeynypxOIEFNXQ&usp=sharing>

Νηπιαγωγεία Περιστερίου

<https://drive.google.com/open?id=1wWnD2eUhhYQ2hHpwLJMRoodyh4&usp=sharing>

Νηπιαγωγεία Πετρούπολης

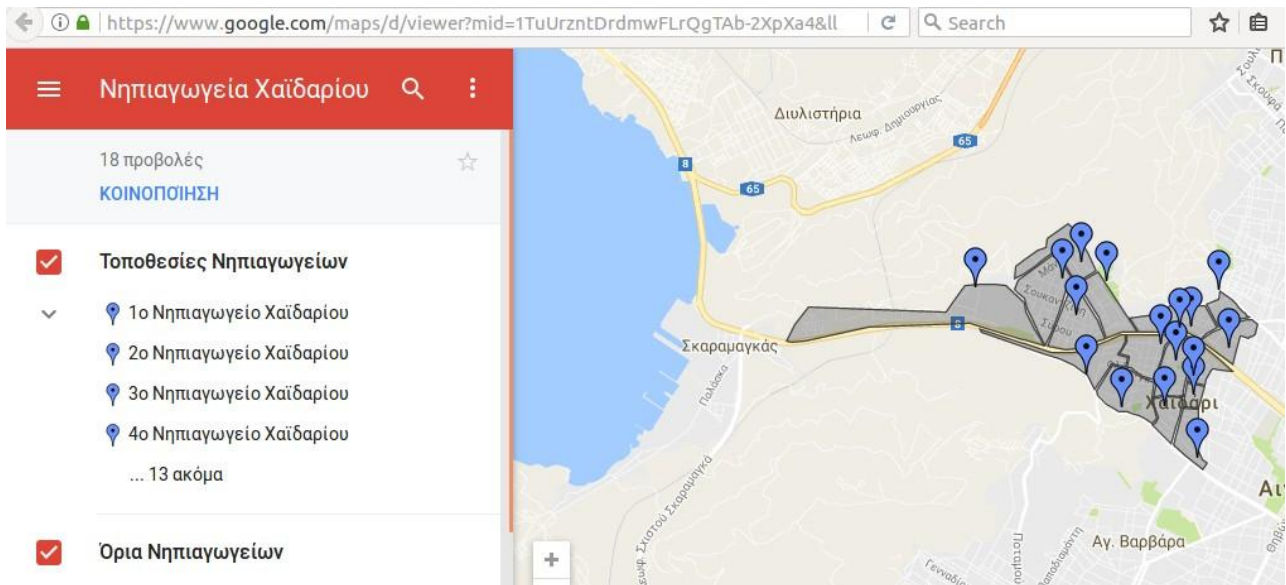
<https://drive.google.com/open?id=1Ib0zF7i55JSbB0otIMIQKvJqiKk&usp=sharing>

Νηπιαγωγεία Χαϊδαρίου

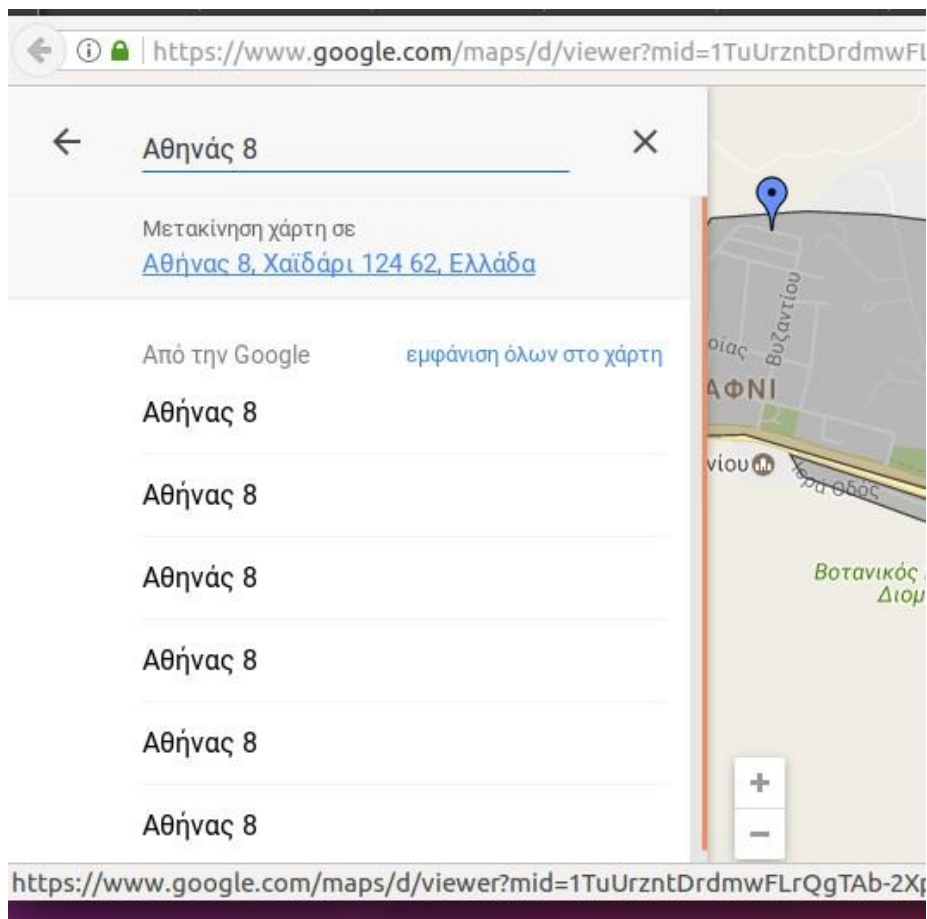
<https://drive.google.com/open?id=1TuUzntDrdmwFLrQgTAb-2XpXa4&usp=sharing>

## Οδηγίες - Αναζήτηση διεύθυνσης στους χάρτες

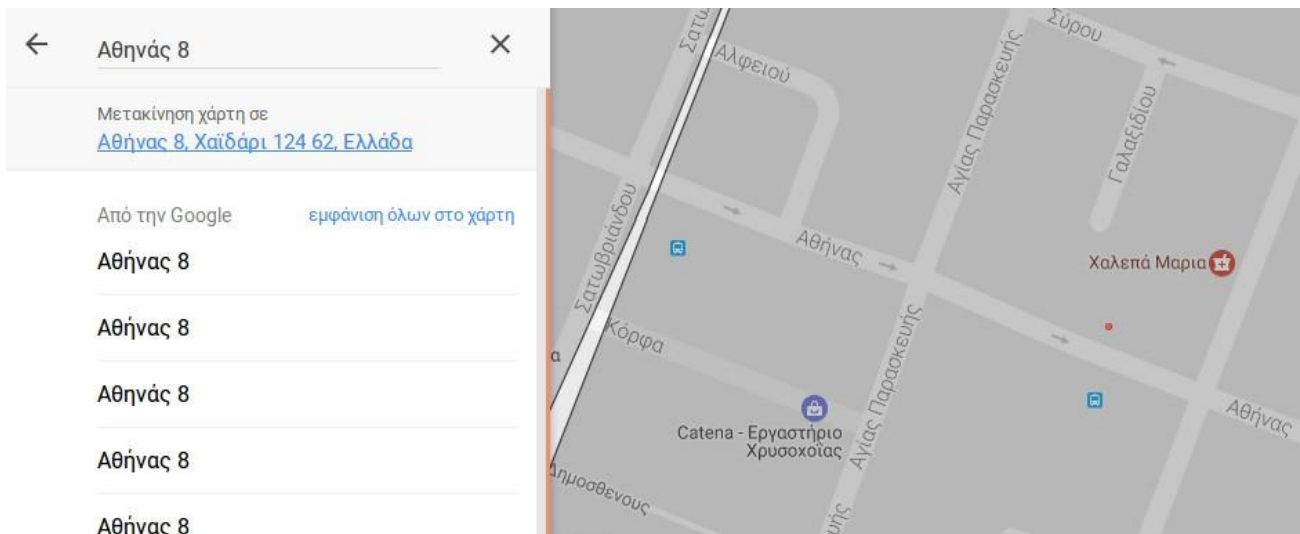
1. Ανοίγουμε το χάρτη που μας ενδιαφέρει, πχ Νηπιαγωγεία Χαϊδαρίου:



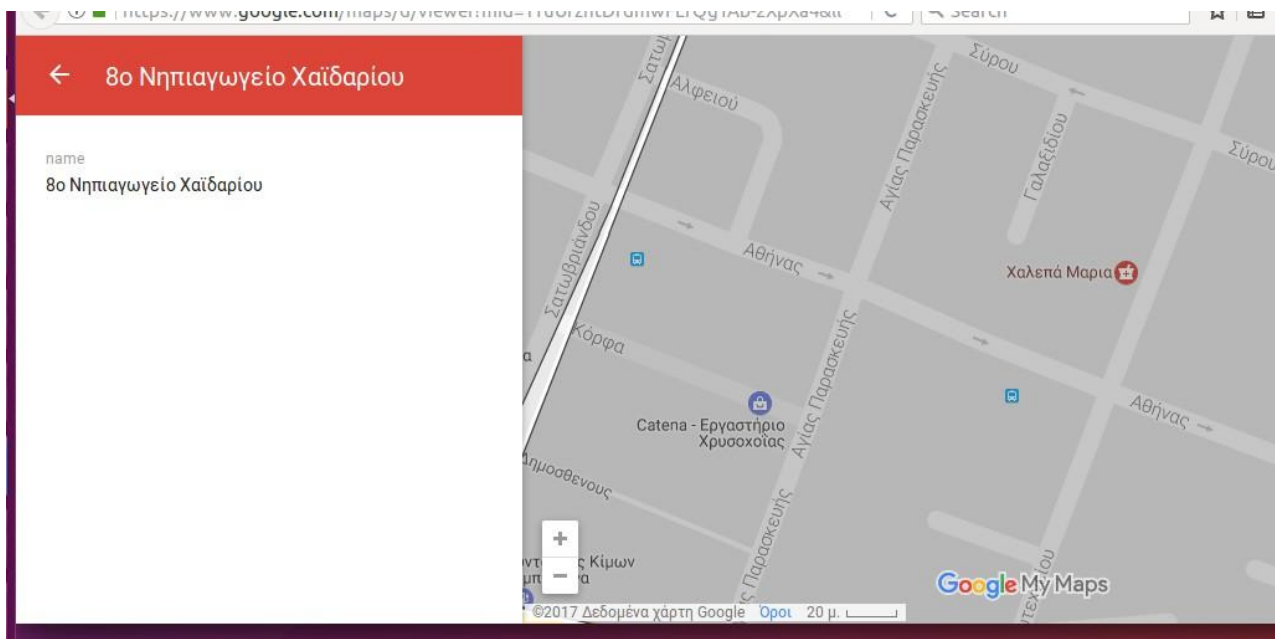
2. Για αναζήτηση διεύθυνσης, κάνουμε κλικ στο μεγεθυντικό φακό που βρίσκεται δεξιά του τίτλου του χάρτη (εδώ δίπλα στο “Νηπιαγωγεία Χαϊδαρίου”), και εισάγουμε διεύθυνση. Ο χάρτης θα προτείνει διεύθυνση, με ένδειξη “Μετακίνηση χάρτη σε”, κάνουμε κλικ στην προτεινόμενη διεύθυνση:



3. Θα εμφανιστεί μια μικρή κουκίδα στο ακριβές σημείο της διεύθυνσης:



4. Η κουκίδα ανήκει στα όρια ενός πολυγώνου, που αντιστοιχεί σε κάποιο Δημοτικό Σχολείο ή Νηπιαγωγείο (ανάλογα με το χάρτη που επιλέξαμε). Κάνοντας κλικ πάνω στο πολύγωνο φαίνεται το όνομα της αντίστοιχης μονάδας:



#### ΔΙΕΥΚΡΙΝΙΣΕΙΣ:

1. Δεν κάνουμε κλικ επάνω στην κουκίδα αλλά δίπλα της.
2. Αν, πληκτρολογώντας τη διεύθυνση, δεν εμφανιστεί η περιοχή που πρέπει π.χ. το Χαϊδάρι, θα πρέπει να την προσθέσουμε χειροκίνητα. Θα γράψουμε δηλαδή στο κελί αναζήτησης: **Αθηνάς 8 Χαϊδάρι**. Έτσι θα εμφανιστεί από κάτω ο επιθυμητός σύνδεσμος.
3. Στο κελί αναζήτησης πληκτρολογούμε κατά προτίμηση την οδό και την περιοχή **με πεζά γράμματα και τόνους** και όχι με κεφαλαία.